







Projet d'agglomération franco-valdo-genevois
Schéma d'agglomération - plan paysage

Composantes paysagères, (conservation)

-  Lac et cours d'eau
-  Massifs boisés et forestiers
-  Espaces adjacents aux cours d'eau
-  Fond territorial agricole
-  Grandes entités agricoles
-  Espaces urbanisés

Mesures paysagères, (transformation)

-  Maintien des connexions et continuités paysagères existantes
-  Aménagement ou développement de nouvelles césures vertes
-  Restauration ou requalification de césures vertes anciennes
-  Requalification de l'espace rue (végétalisation) et des infrastructures
-  Franchissements ou liaisons à rétablir
-  Lieux de frottement et de contradictions urbanisation / paysage (voir liste annexe)
-  Voies vertes ou réseau de parcs urbains

architecture+territoire

atelier b & m

marcolin barthassat - jacques menoud

architectes ssa fas

collaboration : laurent badoux architecte

metron - atelier b&m - transitec / Genève, le 05.11.2007

